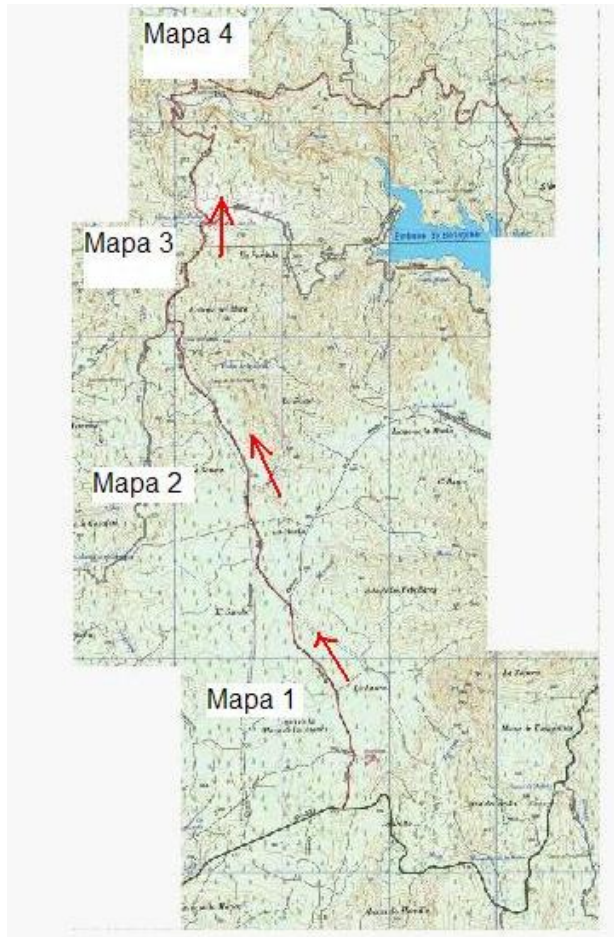


Del Albergue El SEQUER a la Reserva Integral de VALDESERRILLAS. Como ir en coche, bicicleta, etc...

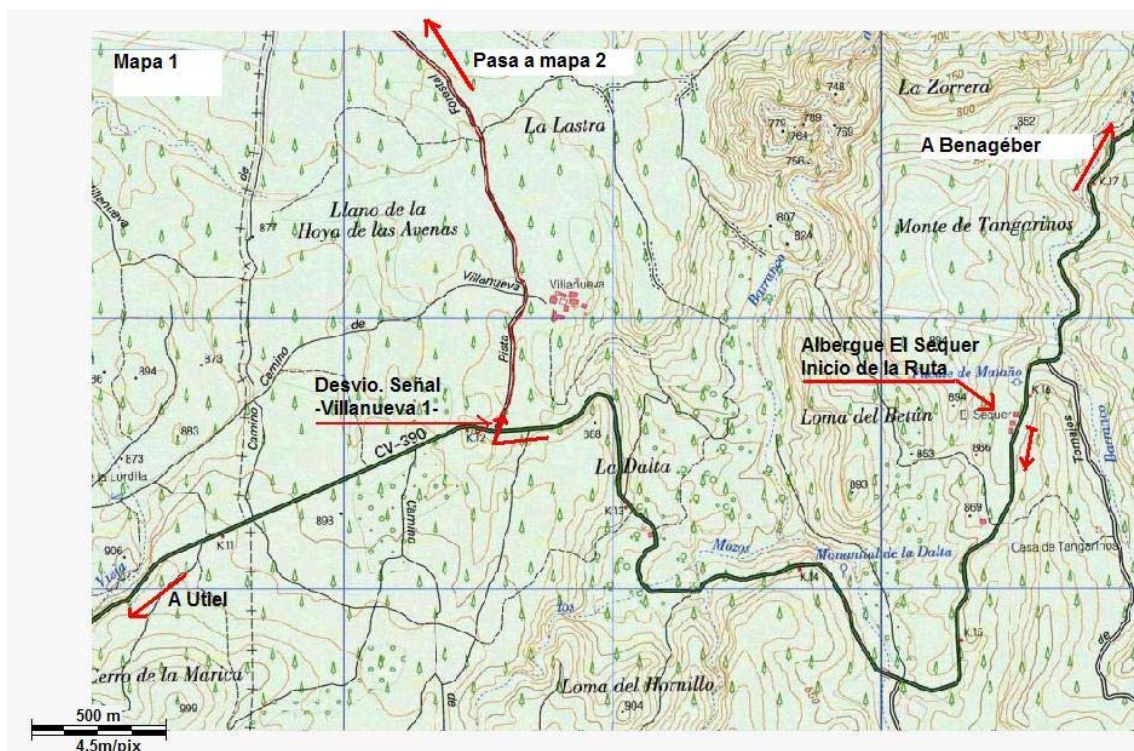


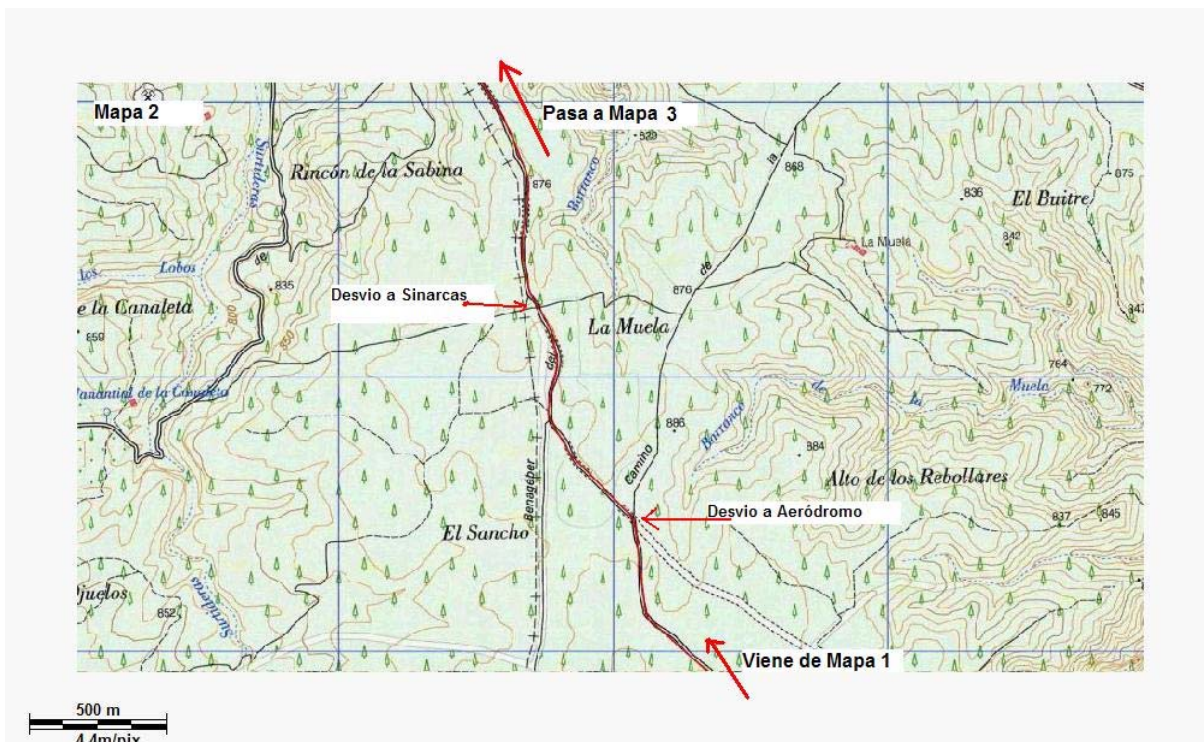
A la Izquierda tenemos los 4 Mapas completos que representan la cartografía y ruta para ir desde el albergue de **El Sequer** (Abajo a la Izquierda en la Imagen), hasta la puerta de la **Reserva de Animales de Valdeserrillas**.

Si quisiera más información la puede consultar en el portal www.pantanobenageber.com o solicitenosla por correo a Como ir a Valdeserrillas por Pista Forestal, sin compromiso.

Distancia de Ruta: casi 19 Kms (3,8 Kms desde El Sequer al Desvío de Villanueva)
Recorrido en Pista Forestal / Asfalto.
Revisada Mayo 2012: Buen estado para bicicletas BTT, para andar, para todoterreno, para coches que sean "bajos" de chasis (a baja velocidad)

1º.- Salimos de **El Sequer** a la carretera CV-390 girando a la **derecha**, en dirección a Utiel. A los pocos Kmtrs. Tomamos a la **derecha** el único desvío **asfaltado**, indicado por un cartel "**Villanueva 1**" Dejamos a la derecha la entrada a la aldea de Villanueva y seguimos por la pista asfaltada.

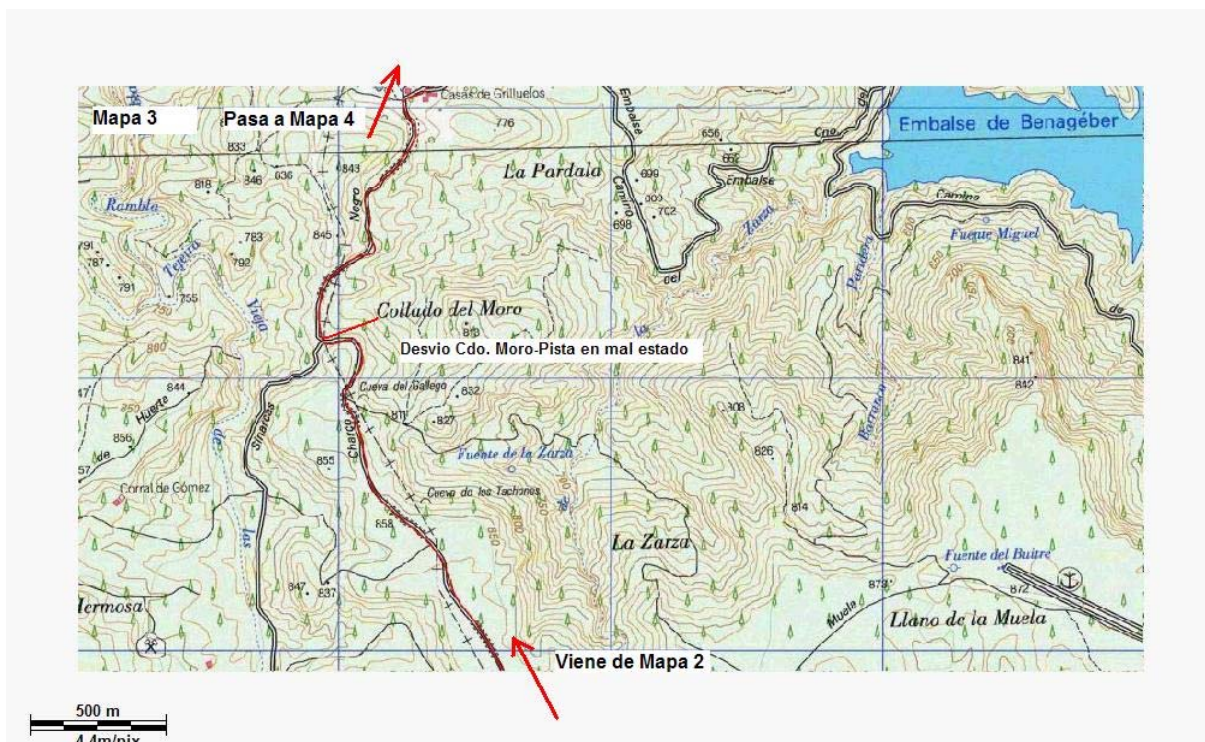




2º.- Más adelante dejamos a la derecha una pista que va al aeródromo de la Muela y seguimos por la pista asfaltada.

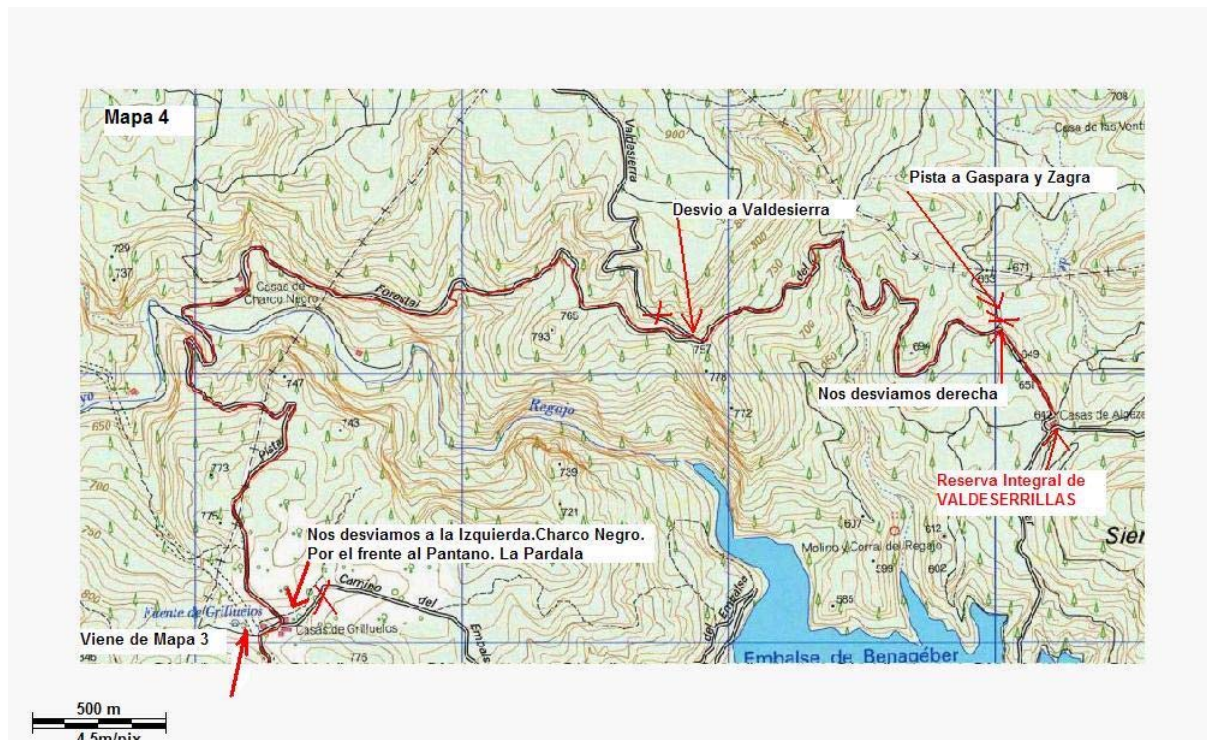
3º.- Poco antes de que se acabe el asfalto dejamos a la izquierda una pista forestal que va a la población de Sinarcas.

4º.- Seguimos por la pista **forestal** principal, ahora de **tierra**.





Después de algunas curvas y una ligera bajada, llegamos al “Collado Moro” (o del Moro), donde **dejamos** una **pista** a la **izquierda**. Esta pista se encuentra hoy en día en mal estado, por lo que es recomendable para los coches no circular por ella.



Más adelante, y después de una curva a derechas pronunciada pasamos entre unas construcciones antiguas que son las **Casas de Grilluelos**. Son construcciones diseminadas en una zona.

Casi sin salir de las Casas de Grilluelos, tomamos un desvío a la izquierda. La pista que continúa de frente nos llevaría a la orilla del Pantano de Benagéber y al Área Recreativa de Picnic de “La Pardala”.

Llaneamos un poco y comenzamos un fuerte descenso con algunas curvas de 180°, hasta cruzar un puente de cemento. La pista que dejamos a la derecha conduce al Charco Negro, Área Recreativa de Picnic.

Nosotros seguimos por la pista principal, iniciando un ascenso. Pasamos junto a las Casas de Charco Negro. Seguimos ascendiendo hasta un collado, donde dejaremos una pista a la izquierda que conduce a Valdesierra (Pico de vigilancia forestal).

Desde este collado descendemos, más suavemente, hasta que a nuestra derecha cogemos el desvío que nos lleva directamente a la [Reserva Integral de Fauna y Flora de Valdeserrillas](#). La pista que hemos dejado nos llevaría a la zona de la Gaspara, las Olmedillas y Zagra.

NOTAS.: